

Breitbandportal Bayern

Gemeinde Haldenwang

Übersicht über die derzeitige Breitband-Nutzung und gemeldeten Bedarf

Erstellt am: 29.12.2009

Zuständig als Breitbandpate

Breitbandpatin Dorothea Schretzenmaier

Mail: dschretzenmaier@vgem-hw.de

Tel: 082229676-11

Hauptstraße 28

89356 Haldenwang

Übersicht Gemeinde Haldenwang

Nutzer	Meldungen	Unterversorgt (<1 MBit)	Erhöhter Bedarf
Unternehmen	56	56	56
Landwirtschaftliche Betriebe	11	11	11
Öffentliche Einrichtungen	1	1	1
Haushalte	164	164	0

Derzeitige Technologie (Mehrfachnennung möglich)	Meldungen	
Telefon-Modem:	232	
ISDN	232	
DSL	232	unter 0,5: 91 0,5 bis 1: 141 1 bis 3: 0 3 bis 6: 0 6 bis 10: 0 über 10: 0
WLAN	0	
WiMAX	0	
GSM/UMTS	0	
Kabel	0	
Satellit	0	
Standleitung	0	unter 0,5: 0 0,5 bis 1: 0 1 bis 3: 0 3 bis 6: 0 6 bis 10: 0 über 10: 0
		unter 0,5: 0



Sonstiges	0	0,5 bis 1: 0 1 bis 3: 0 3 bis 6: 0 6 bis 10: 0 über 10: 0
Kein Internet	0	

Übersicht der Ortsteile Haldenwang

- Eichenhofen
- Hafenhofen
- Haldenwang
- Konzenberg
- Mehrenstetten

Ortsteil Eichenhofen

Nutzer	Meldungen	Unterversorgt (<1 MBit)	Erhöhter Bedarf
Unternehmen	0	0	0
Landwirtschaftliche Betriebe	4	4	4
Öffentliche Einrichtungen	0	0	0
Haushalte	16	16	0

Derzeitige Technologie (Mehrfachnennung möglich)	Meldungen	
Telefon-Modem:	20	
ISDN	20	
DSL	20	unter 0,5: 20 0,5 bis 1: 0 1 bis 3: 0 3 bis 6: 0 6 bis 10: 0 über 10: 0
WLAN	0	
WiMAX	0	
GSM/UMTS	0	
Kabel	0	
Satellit	0	
Standleitung	0	unter 0,5: 0 0,5 bis 1: 0 1 bis 3: 0 3 bis 6: 0 6 bis 10: 0 über 10: 0
Sonstiges	0	unter 0,5: 0 0,5 bis 1: 0 1 bis 3: 0 3 bis 6: 0 6 bis 10: 0 über 10: 0
Kein Internet	0	

Begründung für erhöhten Bedarf in Unternehmen, Landwirtschaftlichen Betrieben, Öffentlichen Einrichtungen

<ul style="list-style-type: none"> - 6 bis 10 MBit/s: "hoher Datenaustausch" - 6 bis 10 MBit/s: "Meldepflicht im LKV-Programm, hoher Datenaustausch" - 6 bis 10 MBit/s: "hoher Datenaustausch" - 6 bis 10 MBit/s: "Höherer Bedarf wegen Online-GEO-Daten"

Ortsteil Hafenhofen

Nutzer	Meldungen	Unterversorgt (<1 MBit)	Erhöhter Bedarf
Unternehmen	23	23	23
Landwirtschaftliche Betriebe	4	4	4
Öffentliche Einrichtungen	0	0	0
Haushalte	44	44	0

Derzeitige Technologie (Mehrfachnennung möglich)	Meldungen	
Telefon-Modem:	71	
ISDN	71	
DSL	71	unter 0,5: 71 0,5 bis 1: 0 1 bis 3: 0 3 bis 6: 0 6 bis 10: 0 über 10: 0
WLAN	0	
WiMAX	0	
GSM/UMTS	0	
Kabel	0	
Satellit	0	
Standleitung	0	unter 0,5: 0 0,5 bis 1: 0 1 bis 3: 0 3 bis 6: 0 6 bis 10: 0 über 10: 0
Sonstiges	0	unter 0,5: 0 0,5 bis 1: 0 1 bis 3: 0 3 bis 6: 0 6 bis 10: 0 über 10: 0
Kein Internet	0	

Begründung für erhöhten Bedarf in Unternehmen, Landwirtschaftlichen Betrieben, Öffentlichen Einrichtungen

- 6 bis 10 MBit/s: "hoher Datentransfer"
- 6 bis 10 MBit/s: "Kundenkontakte weltweit"
- 6 bis 10 MBit/s: "Datenaustausch von Bauplänen, Finanzamt, Angebote"
- 6 bis 10 MBit/s: "Wettbewerb, Kundenkontakte, hoher Download, Datenübermittlungen"

- 6 bis 10 MBit/s: "Wettbewerb, Datenübertragungen, Internetseiten, hoher Download, Homearbeitsplatz"
- 6 bis 10 MBit/s: "Programmupdates, Datenaustausch mit Kunden und Lieferanten"
- 6 bis 10 MBit/s: "hoher Datenaustausch"
- 6 bis 10 MBit/s: "Vernetzung von Schweißroboter mit Betreuungsfirma, Übermittlung von Konstruktionszeichnungen"
- 6 bis 10 MBit/s: "schnellere Zugriffszeiten"
- 6 bis 10 MBit/s: "Online-Auftragsabwicklungen, große Datenmengen"
- 6 bis 10 MBit/s: "Home-Arbeitsplatz"
- 6 bis 10 MBit/s: "Homeoffice, hohe Flexibilität"
- 6 bis 10 MBit/s: "hoher Datenaustausch"
- 6 bis 10 MBit/s: "viel Online-Meldungen"
- 6 bis 10 MBit/s: "Angebotsvergleiche, Kundenaufträge"
- 6 bis 10 MBit/s: "hoher Datenaustausch"
- 6 bis 10 MBit/s: "Homeoffice"
- 6 bis 10 MBit/s: "Verbindung zum Netzwerk außerhalb"
- 6 bis 10 MBit/s: "Verbindung zum Jugendamt"
- 6 bis 10 MBit/s: "Download großer Datenbestände, Steuerprogramme"
- 6 bis 10 MBit/s: "Verbesserung der gewerblichen Leistungen"
- 6 bis 10 MBit/s: "hoher Datenaustausch"
- 6 bis 10 MBit/s: "Wettbewerbsgründe"
- 6 bis 10 MBit/s: "Flächenvermessungen, Datenbanken"
- 6 bis 10 MBit/s: "Höherer Bedarf wegen Online-GEO-Daten, Steuererklärung"
- 6 bis 10 MBit/s: "Höherer Bedarf wegen Online-GEO-Daten"
- 6 bis 10 MBit/s: "Höherer Bedarf wegen Online-GEO-Daten"

Ortsteil Haldenwang

Nutzer	Meldungen	Unterversorgt (<1 MBit)	Erhöhter Bedarf
Unternehmen	15	15	15
Landwirtschaftliche Betriebe	0	0	0
Öffentliche Einrichtungen	1	1	1
Haushalte	38	38	0

Derzeitige Technologie (Mehrfachnennung möglich)	Meldungen	
Telefon-Modem:	54	
ISDN	54	
DSL	54	unter 0,5: 0 0,5 bis 1: 54 1 bis 3: 0 3 bis 6: 0 6 bis 10: 0 über 10: 0
WLAN	0	
WiMAX	0	
GSM/UMTS	0	
Kabel	0	
Satellit	0	
Standleitung	0	unter 0,5: 0 0,5 bis 1: 0 1 bis 3: 0 3 bis 6: 0 6 bis 10: 0 über 10: 0
Sonstiges	0	unter 0,5: 0 0,5 bis 1: 0 1 bis 3: 0 3 bis 6: 0 6 bis 10: 0 über 10: 0
Kein Internet	0	

Begründung für erhöhten Bedarf in Unternehmen, Landwirtschaftlichen Betrieben, Öffentlichen Einrichtungen

- 6 bis 10 MBit/s: "Ausweitung des öffentlichen Serviceportals, Datenaustausch innerhalb ganz Deutschlands, Internetbenützung mehrerer Arbeitsplätze gleichzeitig, große Updates, Datenaustausch mit Bundesdruckerei, Versenden großer Mails"
- 6 bis 10 MBit/s: "Datenübermittlungen"
- 6 bis 10 MBit/s: "hoher Datentransfer"



- 6 bis 10 MBit/s: "hoher Datenaustausch"
- 6 bis 10 MBit/s: "hoher Datenaustausch, Homebüro, Erstellung von Homepages"
- 6 bis 10 MBit/s: "VPN zu Kunden"
- 6 bis 10 MBit/s: "Immobilienhandel"
- 6 bis 10 MBit/s: "Wettbewerbsgründe"
- 6 bis 10 MBit/s: "Zutritt auf Firmencomputer von zu Hause aus"
- 6 bis 10 MBit/s: "Servicetechnikarbeiten"
- 6 bis 10 MBit/s: "Firmennetzwerkaufbau"
- 6 bis 10 MBit/s: "hoher Datenmengentransfer"
- 6 bis 10 MBit/s: "Zugang zum Firmencomputer"
- 6 bis 10 MBit/s: "hoher Datentransfer"
- 6 bis 10 MBit/s: "Homeoffice"
- 6 bis 10 MBit/s: "Anbindung an Großhandel"

Ortsteil Konzenberg

Nutzer	Meldungen	Unterversorgt (<1 MBit)	Erhöhter Bedarf
Unternehmen	18	18	18
Landwirtschaftliche Betriebe	3	3	3
Öffentliche Einrichtungen	0	0	0
Haushalte	66	66	0

Derzeitige Technologie (Mehrfachnennung möglich)	Meldungen	
Telefon-Modem:	87	
ISDN	87	
DSL	87	unter 0,5: 0 0,5 bis 1: 87 1 bis 3: 0 3 bis 6: 0 6 bis 10: 0 über 10: 0
WLAN	0	
WiMAX	0	
GSM/UMTS	0	
Kabel	0	
Satellit	0	
Standleitung	0	unter 0,5: 0 0,5 bis 1: 0 1 bis 3: 0 3 bis 6: 0 6 bis 10: 0 über 10: 0
Sonstiges	0	unter 0,5: 0 0,5 bis 1: 0 1 bis 3: 0 3 bis 6: 0 6 bis 10: 0 über 10: 0
Kein Internet	0	

Begründung für erhöhten Bedarf in Unternehmen, Landwirtschaftlichen Betrieben, Öffentlichen Einrichtungen

- 6 bis 10 MBit/s: "Firmenaustausch, hoher Downloadbedarf"
- 6 bis 10 MBit/s: "hoher Datenaustausch, Aufbau Internetseiten"
- 6 bis 10 MBit/s: "mehrere Arbeitsplätze, hoher Internetbedarf"
- 6 bis 10 MBit/s: "Versicherungsbüro"

- 6 bis 10 MBit/s: "Datentransfer, Internetaufbau"
- 6 bis 10 MBit/s: "Druckereigewerbe - Homeoffice"
- 6 bis 10 MBit/s: "Internethandel"
- 6 bis 10 MBit/s: "Homeoffice, Verbindung zu Firmenserver"
- 6 bis 10 MBit/s: "Internetbestellungen, hohe Downloads"
- 6 bis 10 MBit/s: "Anbindung an Firmenserver"
- 6 bis 10 MBit/s: "Versicherungsgewerbe"
- 6 bis 10 MBit/s: "großer Mailversand"
- 6 bis 10 MBit/s: "Homeoffice zum Betrieb"
- 6 bis 10 MBit/s: "hoher Datentransfer"
- 6 bis 10 MBit/s: "mehrere Arbeitsplätze, stärkung des Internetauftritts"
- 6 bis 10 MBit/s: "hoher Datenaustausch"
- 6 bis 10 MBit/s: "Verbindung zum Ausland"
- 6 bis 10 MBit/s: "Wettbewerbsgründe"
- 6 bis 10 MBit/s: "Höherer Bedarf wegen Online-Geo-Daten"
- 6 bis 10 MBit/s: "Aufbau der Internetseiten"
- 6 bis 10 MBit/s: "Flächenvermessungen, hoher Datenaustausch"

Ortsteil Mehrenstetten

Keine Meldungen erfasst

Unternehmen in Haldenwang

Nutzer	Meldungen	Unterversorgt (<1 MBit)	Erhöhter Bedarf
Unternehmen	56	56	56

Derzeitige Technologie (Mehrfachnennung möglich)	Meldungen	
Telefon-Modem:	56	
ISDN	56	
DSL	56	unter 0,5: 23 0,5 bis 1: 33 1 bis 3: 0 3 bis 6: 0 6 bis 10: 0 über 10: 0
WLAN	0	
WiMAX	0	
GSM/UMTS	0	
Kabel	0	
Satellit	0	
Standleitung	0	unter 0,5: 0 0,5 bis 1: 0 1 bis 3: 0 3 bis 6: 0 6 bis 10: 0 über 10: 0
Sonstiges	0	unter 0,5: 0 0,5 bis 1: 0 1 bis 3: 0 3 bis 6: 0 6 bis 10: 0 über 10: 0
Kein Internet	0	
Bedarf	56	unter 0,5: 0 0,5 bis 1: 0 1 bis 3: 0 3 bis 6: 0 6 bis 10: 56 über 10: 0

Landwirtschaftliche Betriebe in Haldenwang

Nutzer	Meldungen	Unterversorgt (<1 MBit)	Erhöhter Bedarf
Landwirtschaftliche Betriebe	11	11	11

Derzeitige Technologie (Mehrfachnennung möglich)	Meldungen	
Telefon-Modem:	11	
ISDN	11	
DSL	11	unter 0,5: 8 0,5 bis 1: 3 1 bis 3: 0 3 bis 6: 0 6 bis 10: 0 über 10: 0
WLAN	0	
WiMAX	0	
GSM/UMTS	0	
Kabel	0	
Satellit	0	
Standleitung	0	unter 0,5: 0 0,5 bis 1: 0 1 bis 3: 0 3 bis 6: 0 6 bis 10: 0 über 10: 0
Sonstiges	0	unter 0,5: 0 0,5 bis 1: 0 1 bis 3: 0 3 bis 6: 0 6 bis 10: 0 über 10: 0
Kein Internet	0	
Bedarf	11	unter 0,5: 0 0,5 bis 1: 0 1 bis 3: 0 3 bis 6: 0 6 bis 10: 11 über 10: 0

Öffentliche Einrichtungen in Haldenwang

Nutzer	Meldungen	Unterversorgt (<1 MBit)	Erhöhter Bedarf
Öffentliche Einrichtungen	1	1	1

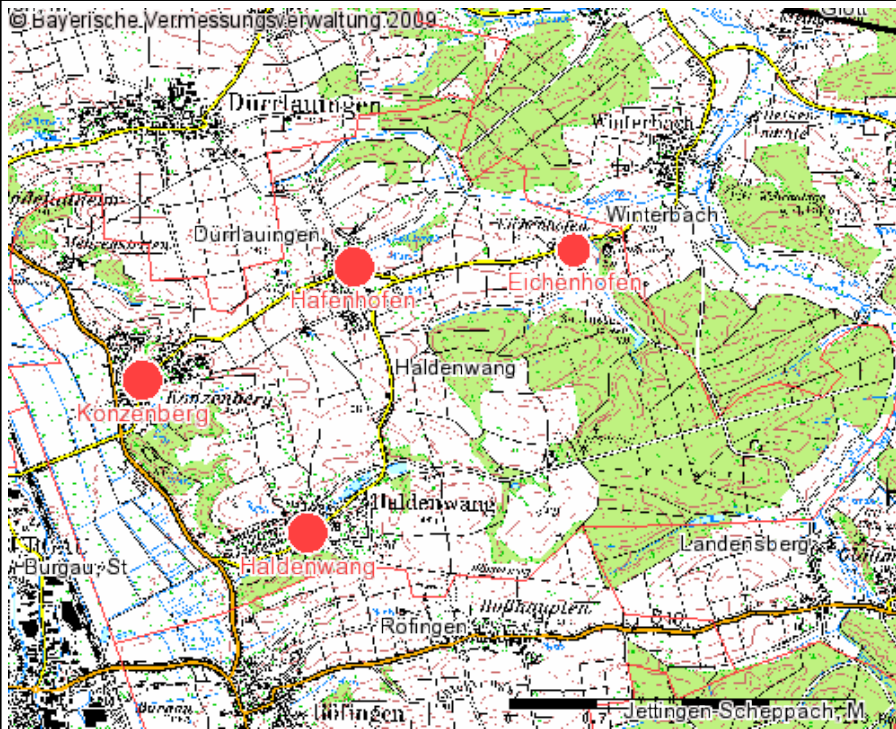
Derzeitige Technologie (Mehrfachnennung möglich)	Meldungen	
Telefon-Modem:	1	
ISDN	1	
DSL	1	unter 0,5: 0 0,5 bis 1: 1 1 bis 3: 0 3 bis 6: 0 6 bis 10: 0 über 10: 0
WLAN	0	
WiMAX	0	
GSM/UMTS	0	
Kabel	0	
Satellit	0	
Standleitung	0	unter 0,5: 0 0,5 bis 1: 0 1 bis 3: 0 3 bis 6: 0 6 bis 10: 0 über 10: 0
Sonstiges	0	unter 0,5: 0 0,5 bis 1: 0 1 bis 3: 0 3 bis 6: 0 6 bis 10: 0 über 10: 0
Kein Internet	0	
Bedarf	1	unter 0,5: 0 0,5 bis 1: 0 1 bis 3: 0 3 bis 6: 0 6 bis 10: 1 über 10: 0

Haushalte in Haldenwang

Nutzer	Meldungen	Unterversorgt (<1 MBit)	Erhöhter Bedarf
Haushalte	164	164	0

Derzeitige Technologie (Mehrfachnennung möglich)	Meldungen	
Telefon-Modem:	164	
ISDN	164	
DSL	164	unter 0,5: 60 0,5 bis 1: 104 1 bis 3: 0 3 bis 6: 0 6 bis 10: 0 über 10: 0
WLAN	0	
WiMAX	0	
GSM/UMTS	0	
Kabel	0	
Satellit	0	
Standleitung	0	unter 0,5: 0 0,5 bis 1: 0 1 bis 3: 0 3 bis 6: 0 6 bis 10: 0 über 10: 0
Sonstiges	0	unter 0,5: 0 0,5 bis 1: 0 1 bis 3: 0 3 bis 6: 0 6 bis 10: 0 über 10: 0
Kein Internet	0	

Haldenwang: Unterversorgte Nutzer



Kartenthemen

- Unterversorgte Ortsteile gesamt
 - 1 bis 5 (Unternehmen, Landw. Betriebe, Öff. Einricht., Haushalte)
 - (6 bis 10 Unternehmen, Landw. Betriebe, Öff. Einricht., Haushalte)
 - 11 und mehr (Unternehmen, Landw. Betriebe, Öff. Einricht., Haushalte)

Hintergrundthemen

- Digitale Luftbildkarte (ab M. 1:10.000)
- Digitale Ortskarte (ab M. 1:10.000)
- Topografische Karte (ab M. 1:50.000 bis M. 1:10.000)
- Reg. Bez. -Grenze




- Landkreisgrenze

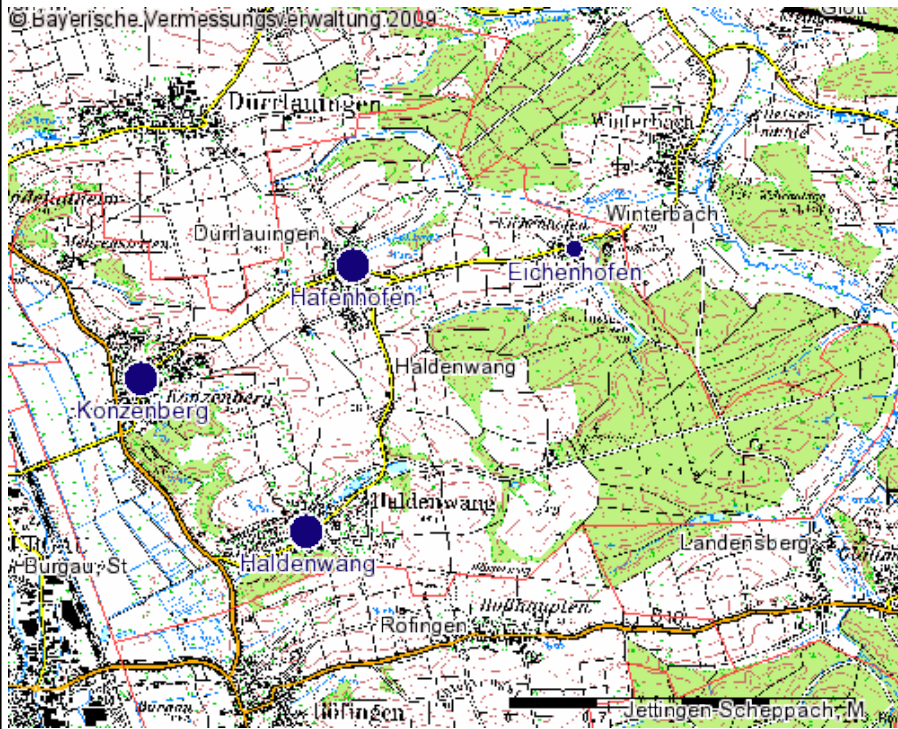


- Gemeindegrenze



Geodaten: © Bayer. Vermessungsverwaltung  powered by IHK-GIS 



Haldenwang: Erhöhter Bedarf





Kartenthemen

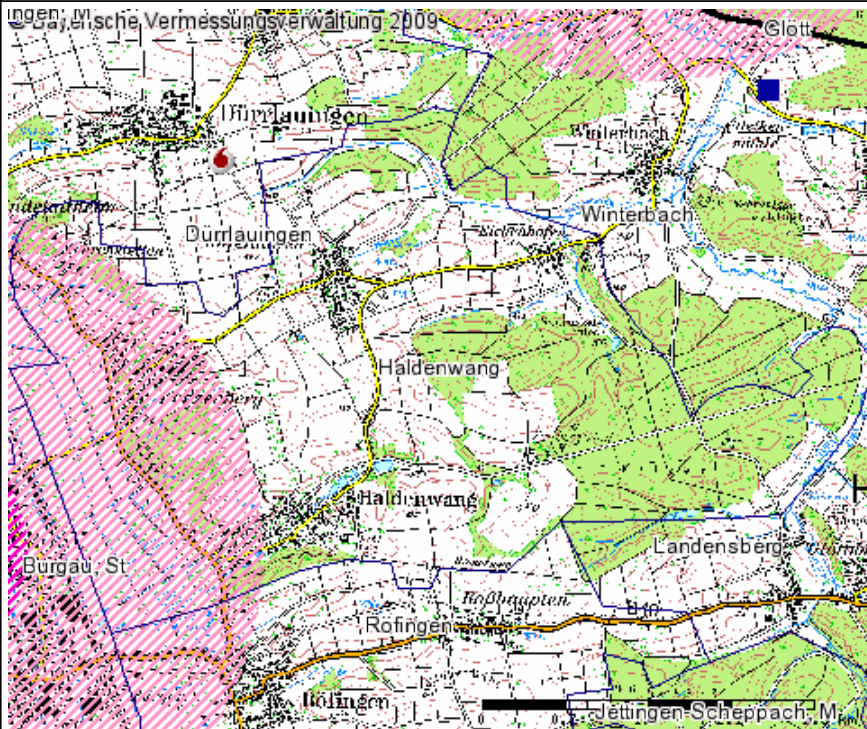
- Ortsteile mit Mehrbedarf gesamt
 - 1 bis 5 (Unternehmen, Landw. Betriebe, Öff. Einricht., Haushalte)
 - (6 bis 10 Unternehmen, Landw. Betriebe, Öff. Einricht., Haushalte)
 - 11 und mehr (Unternehmen, Landw. Betriebe, Öff. Einricht., Haushalte)

Hintergrundthemen

- Digitale Luftbildkarte (ab M. 1:10.000)
- Digitale Ortskarte (ab M. 1:10.000)
- Topografische Karte (ab M. 1:50.000 bis M. 1:10.000)
- Reg. Bez. -Grenze
-  Landkreisgrenze
- Gemeindegrenze
- 

Geodaten: © Bayer. Vermessungsverwaltung  powered by IHK-GIS 

Haldenwang: Breitbandinfrastruktur



Kartenthemen

- HVT-Standorte
Standort HVT Telekom
- HVT-Radien
Radius 1 km
Radius 3 km
- Standorte Deutsche Funkturm GmbH (DFMG)
Standort DFMG
- Mobilfunkstandorte Vodafone
Freistehende Masten Vodafone

Hintergrundthemen

- Topografische Karte (ab M. 1:50.000 bis M. 1:10.000)
- Reg.Bez.-Grenze
- Landkreisgrenze
- Gemeindegrenze

Geodaten: © Bayer. Vermessungsverwaltung powered by IHK-GIS